

1 SEZIONE URBANA TRASVERSALE

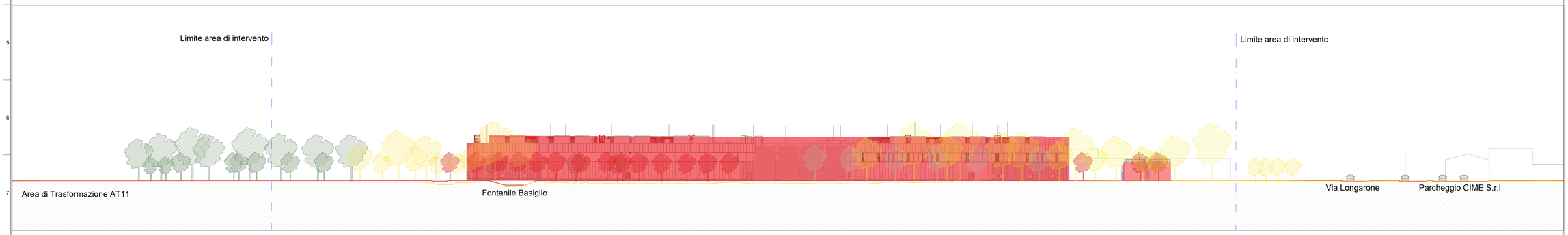

2 SEZIONE URBANA LONGITUDINALE

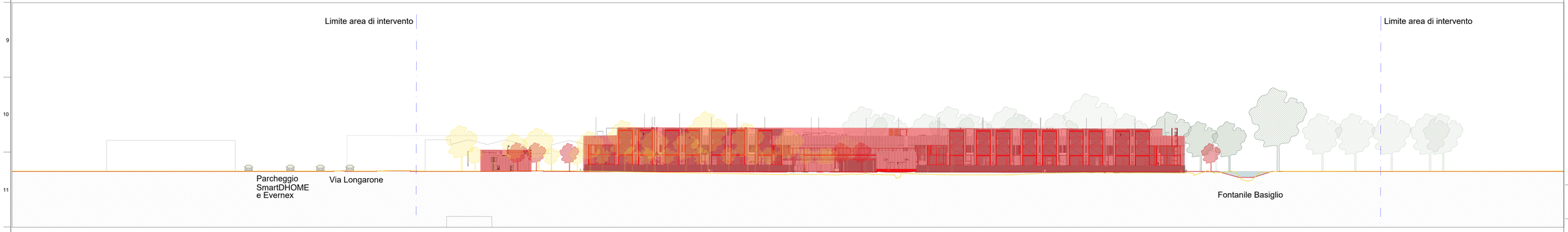

3 SEZIONE URBANA LONGITUDINALE



4 SEZIONE URBANA TRASVERSALE

NOTE GENERALI

1. QUESTO ELABORATO È STATO PRODOTTO AI SOLI FINI DELLA FASE PROGETTUALE A CUI SI RIFERISCE E NON PUÒ ESSERE UTILIZZATO PER IL CANTIERE NÉ PER NESSUNA ATTIVITÀ RELATIVA ALLA COSTRUZIONE.
2. QUESTO ELABORATO È RELATIVO SOLAMENTE ALLA DISCIPLINA PROGETTUALE A CUI SI RIFERISCE E DEVE ESSERE VISTO IN RELAZIONE AGLI ELABORATI SPECIFICI DELLE ALTRE DISCIPLINE, AGLI ELABORATI SPECIFICI E A TUTTA LA DOCUMENTAZIONE PROGETTUALE.
3. TUTTE LE INFORMAZIONI RELATIVE ALL'AREA DI PROGETTO E ALLE PORZIONI DI EDIFICI ED ELEMENTI COSTRUTTIVI ESISTENTI SONO DA CONFERMARE CON ACCURATI RILIEVI GEOMETRICI E TOPOGRAFICI.
4. PER QUANTO RIGUARDA L'APPARTENENZA DEI LIMITI DI INTERVENTO E DEI LIMITI CATASTALI SI RIMANDA AGLI SPECIFICI DOCUMENTI UFFICIALI.
5. PER LE INFORMAZIONI SULLE AREE ESTERNE ALL'AREA DI INTERVENTO SI RIMANDA AI DOCUMENTI COMUNALI UFFICIALI E AGLI EVENTUALI SPECIFICI RILIEVI.
6. LE MISURE RIPORTATE SUL DISEGNO SONO IN CENTIMETRI SALVO DIVERSA INDICAZIONE. INDICATO, TUTTE LE APERTURE SONO QUOTATE AL NETTO.
7. PER TUTTE LE MISURE FARE RIFERIMENTO ESCLUSIVAMENTE ALLE QUOTE DIMENSIONALI RAPPRESENTATE SUL DISEGNO. NON È CONSENTITO PRENDERE MISURE DIRETTAMENTE DAL DISEGNO SE NON ESPRESSAMENTE INDICATE.
8. IN CASO DI DISCREPANZA TRA I DISEGNI RIFERIRSI AGLI EVENTUALI DISEGNI DI DETTAGLIO MAGGIORE DI DETTAGLIO. EVENTUALI DISCREPANZE DEVONO ESSERE SEGNALATE AL PROGETTISTA PER ISCRITTO.
9. PER LA STRATEGIA ANTINCENDIO E LE RELATIVE PRESCRIZIONI SI RIMANDA AL PROGETTO DI PREVENZIONE INCENDI.
10. TUTTE LE ALTEZZE DEGLI AMBIENTI INDICATE IN PIANTA SI RIFERISCONO ALLE ALTEZZE MEDIE PONDERALI DELL'AMBIENTE. FARE RIFERIMENTO ALLE SEZIONI SPECIFICHE E AGLI ELABORATI DI DETTAGLIO PER MAGGIORI INFORMAZIONI.

Legenda

- Perimetro area di intervento
- Demolizioni
- Costruzioni

BRUNO MATTEO
DI BRUNO MATTEO
C.F. BRNMTT80E15F205Z
P.IVA 04246610159

Key Plan

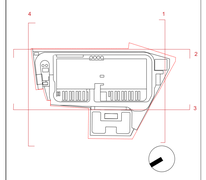

Rev.	Data	Descrizione
P01	31/10/2025	Permesso di Costruire

Zibido San Giacomo

Progettazione masterplan, Progettazione architettonica, Progettazione ingegneristica

ARUP
Arup Italia S.r.l.

Corso Italia 1 - 20122 Milano, Italia
t. +39 02 8597 9301
e. milan@arup.com
www.arup.com

Consulenti specialistici:

Prevenzione incendi
Studio Mistretta & Co.
Ing. Silvestro Mistretta
Via Canova 25 - 20145 - Milano
t. +39 02 83033741
e. info@studiomistretta.org

Invarianza idraulica e interferenze
STIDEA
STIDEA S.r.l.
Via Imerio 10 - 40126 Bologna
t. +39 051 247777
e. info@stideaservi.it

Requisiti acustici passivi
ambiente
Ambiente S.p.a.
Via Frassina 21 - 54033 - Carrara (MS)
t. +39 05 8585924
e. home@ambientelinea.it

Fattibilità ambientale
ERM
ERM Italia S.p.a.
Via San Gregorio 38 - 20124 - Milano
t. +39 02 674401
e. info.ita@erm.com

Sottostazione Alta Tensione
GENTECH
Gentech S.r.l.
Via Tomaso Nani 7 - 23017 - Morbegno (SO)
t. +39 03 4261074
e. info@gentech-srl.it

Committente

Amazon Data Services Italy S.r.l.

Progetto

PERMESSO DI COSTRUIRE
art. 10(L), D.P.R. 6 Giugno 2001, n° 380

Progetto di Data Center
in Via G. Verdi n° 9, Zibido San Giacomo, Milano, Italia

Fase progettuale:

Permesso di Costruire

Titolo Elaborato

CONFRONTO - Sezioni Urbane

Scala

Disciplina	By / Chkd / Appd
Architettura / Architecture	KL/AMC/VM
Arup Job No	**Rev**
306134-00	P01

Tav. No

Z-A-PDC-GE-XX-21

Do not scale

© Arup